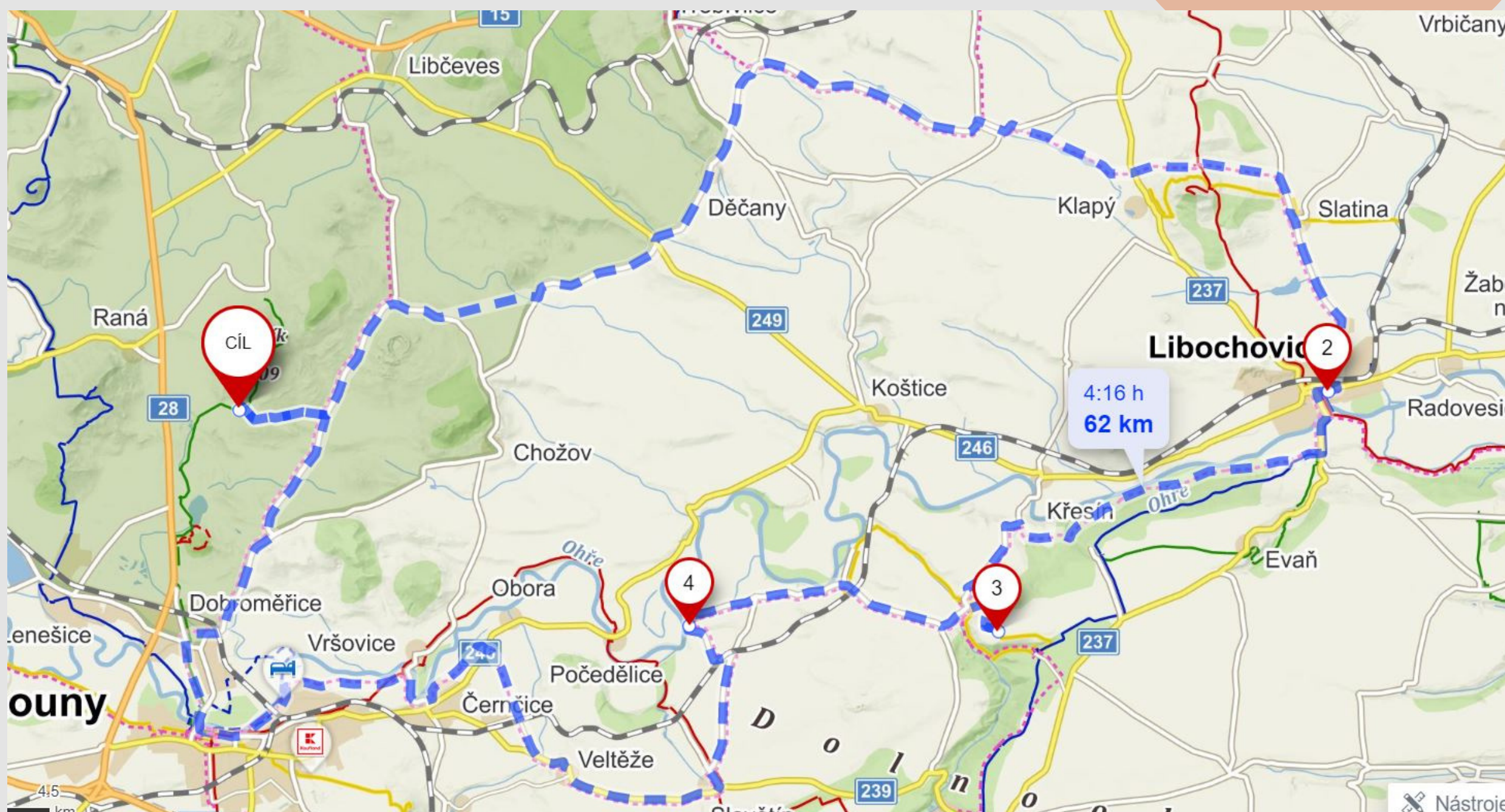


# OBLÍK - HAZMBURK - LIBOCHOVICE - LOUNY

62 KM / 4:20 HOD

NÁROČNOST



Oblík - Chraberce - Třtěno - Děčany - Lkáň - Hazmburk -  
Libochovice - Levousy - Stradonice - Slavětín - Veletěže -  
Louny - Oblík

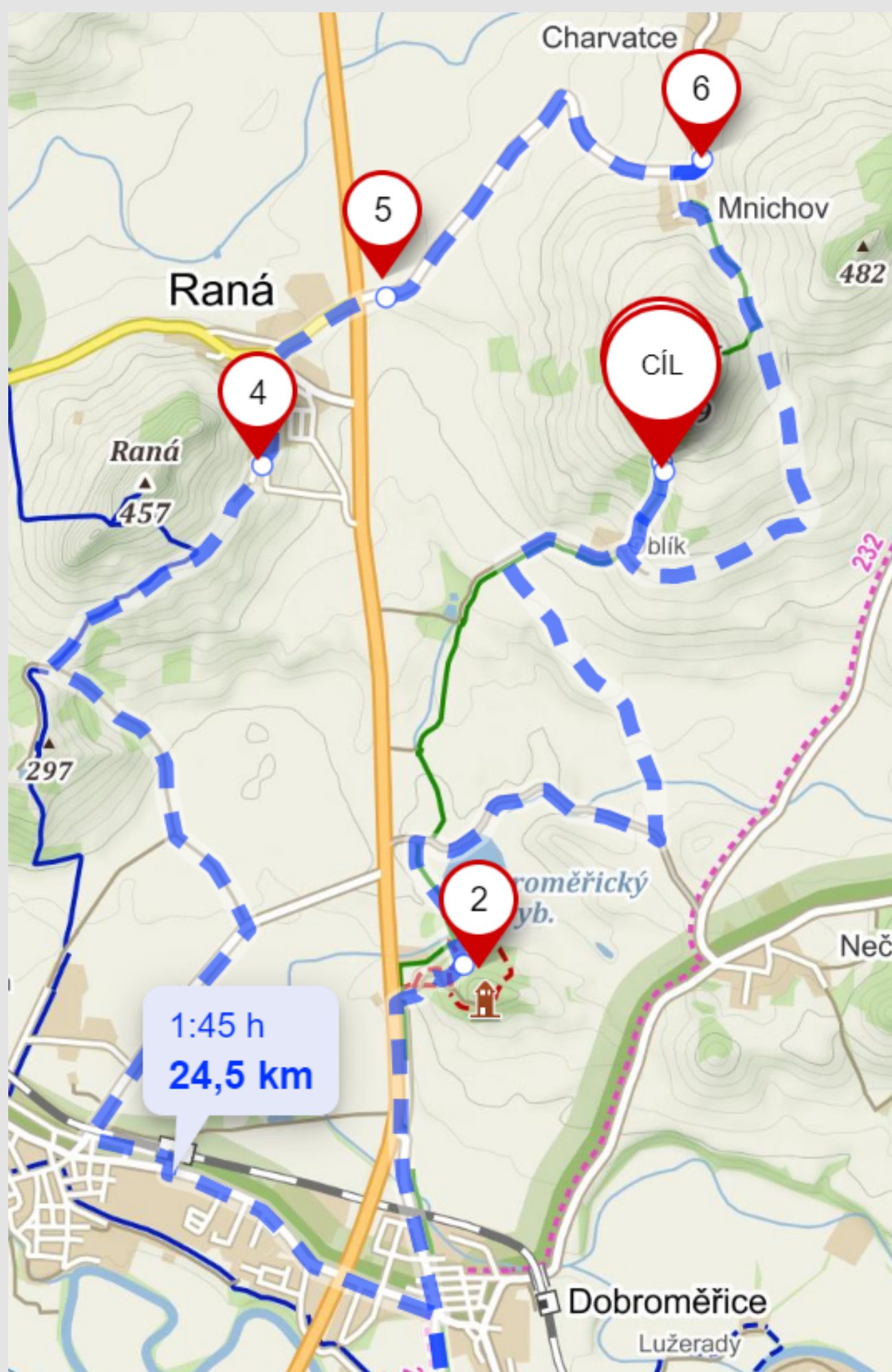
- **MNIHCOVSKÝ TÝNEC** - v obci naleznete pseudogotickou kapli sv. Václava z 19. století.
- **HAZMBURK** - zřícenina gotického hradu Hazmburk, jeden z nejznámějších symbolů Českého Středoohoří
- **LIBOCHOVICE** - v obci se nachází barokní zámek z konce sedmnáctého století se zámeckým parkem Versailleského typu.
- **STRADONICE** - z centra obce se můžete po žluté stezce vydat k rozhledně Stradonka (někdy nazývaná Chrastín), odkud je malebný výhled do okolí
- **SLAVĚTÍN** - kaple Navštívení Panny Marie je barokní sakrální stavba nacházející na okraji obce ve svahu pod silnicí. Kaple je před rekonstrukcí, ale je volně přístupná
- **LOUNY** - v Lounech je k vidění několik památek a zajímavostí, mezi něž patří především historické centrum města, které je ohraničeno opevněním z 15. století a Žateckou Bránou, Chrám svatého Mikuláše nebo například městský park Masarykovy sady



# OBLÍK - ČERVENÝ VRCH - LOUNY - RÁNÁ

24,5 KM / 1:45 HOD

NÁROČNOST



Oblík - Červený Vrch -  
Louny - Raná - Mníchov -  
Oblík

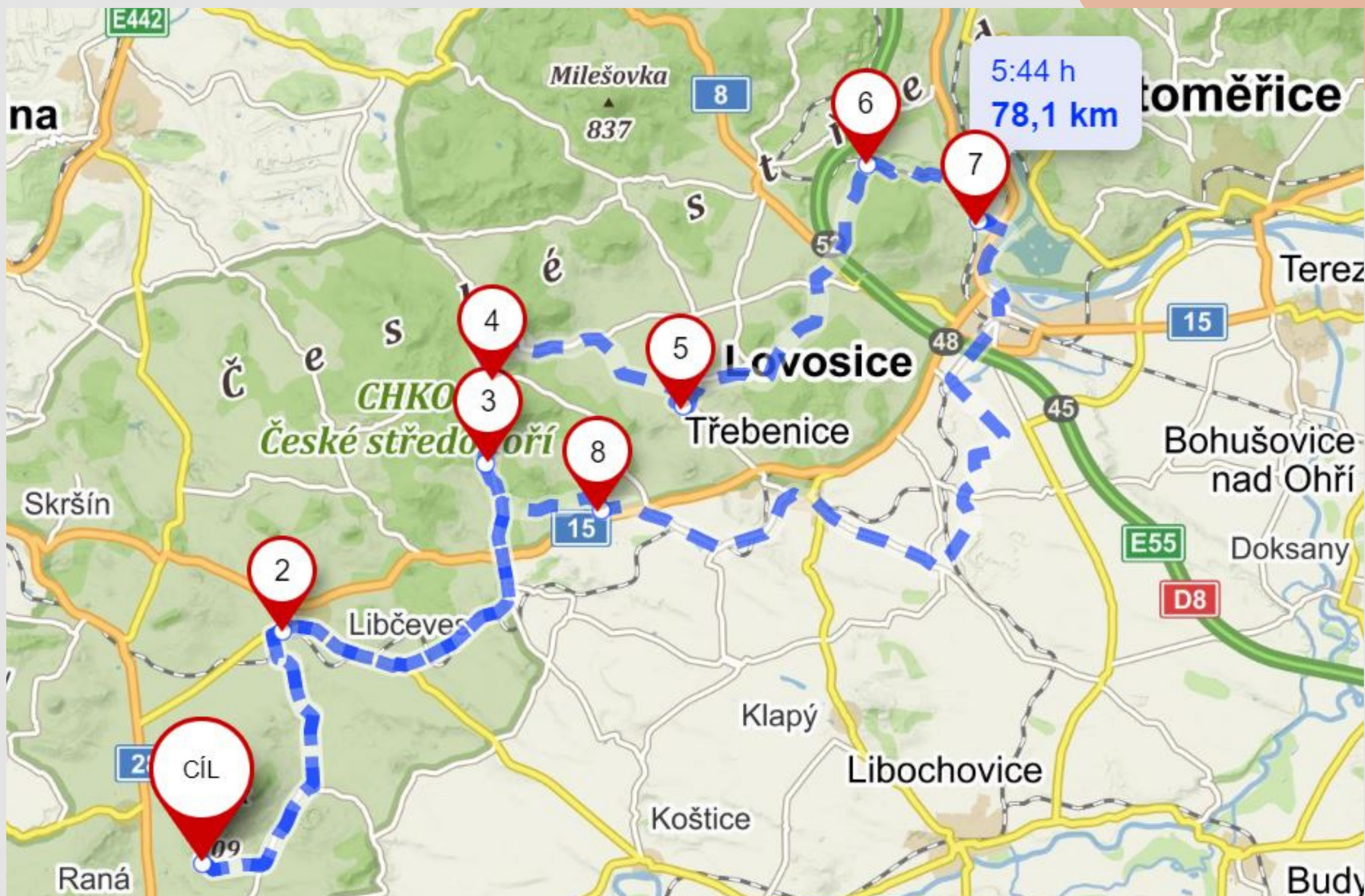
- ČERVENÝ VRCH - vrch Stříbrník nebo též Červený vrch u Loun je oblíbeným výletním místem nad obcí Dobroměřice u Loun. Na vrcholku totiž stojí jediná horská chata na lounsku, a to Ejemova chata s rozhlednou, postavená roku 1910
- LOUNY - v Lounech je k vidění několik památek a zajímavostí, mezi něž patří především historické centrum města, které je ohraničeno opevněním z 15. století se Žateckou Bránou nebo Chrám svatého Mikuláše
- MASARYKOVY SADY - rozkládají se na obou březích řeky Ohře, v meandru nedaleko historického centra města a celkem mají rozlohu přes 10 ha. Areál Výstaviště byl založen ve 30. letech a dodnes se užívá pro oblastní výstavy a také pro volnočasové aktivity obyvatel města
- RÁNÁ - jeden z nejkrásnějších a nejzajímavějších vrchů Českého středohoří, i když se se svou nadmořskou výškou 457,2 metrů zdaleka neřadí mezi velikány. Je vyhledávaným cílem paraglidistů



# OKRUH ČESKÝM STŘEDOHOŘÍM

78 KM / 5:50 HOD

NÁROČNOST



Oblík - Chraberce - Libčeves - Třebívlice - Skalice - Lhota - Mrklesy - Vlastislav - Sutom - Boreč - Bílinka - Oparno - Malé Žernoseky - Lovosice - Sulejovice - Třeбенice - Chrášťany - Dřemčice - Třebívlice - Libčeves - Oblík

- **LIBČEVES** - zřícenina zámku, který vznikl na základech původně gotické tvrze ze 14. století
- **VLASTISLAV** - jižně od obce je zřícenina gotického hradu Skalka
- **BOREČ** - u obce je stejnojmenný vrch, který je přírodní památkou. Vrch je pozoruhodný unikátním výskytem geologického jevu tzv. mikroexhalací
- **MALÉ ŽERNOSEKY** - leží na levém břehu řeky Labe severovýchodně od města Lovosice. Společně s Velkými Žernoseky tvoří centrum vinařství v Ústeckém kraji a v letních měsících mezi nimi funguje přívoz
- **LOVOSICE** - nejbližší horou je Lovoš, který tvoří přirozenou dominantu v panoramatu města. V centru se nachází několik pamětihodností včetně chrámu sv. Václava

